PUNTI DI AVVISTAMENTO E DI CAPTAZIONE

Pa n	PUNTI DI AVVISTAMENTO
Pc n	PUNTI DI CAPTAZIONE
▨	PUNTI DI APPROVVIGIONAMENTO IDRICO
🟩	AREE BOSCATE
▢	VASCHE DI RACCOLTA
▨	AREE URBANE
▢	LIMITE COMUNALE

Piano Comunale di Protezione Civile 2018

Piano Comunale di *Protezione civile*

Comune di Pisticci
(Provincia di Matera)

Il Sindaco:

Avv.Viviana Verri

Il Progettista:

Ufficio Tecnico Comunale

Attività di supporto:

Bovedam Engineering s.r.l.
Arch. Francesco Bove
Ing. Feliciano Cefalo

ATTI AMMINISTRATIVI

Delibera di C.C. n° _______ del_________

Prog: 42 | **Serie: "P.c.P.C"** Piano comunale Protezione Civile | **Settore: A**

42
TAV. 14/A

P.c.P.C.

RISCHIO INCENDI BOSCHIVI
SETTORE "A"

Scala: 1:10.000
Data: **Maggio 2018**
Revisione: **Rev.01_22.05.2018**

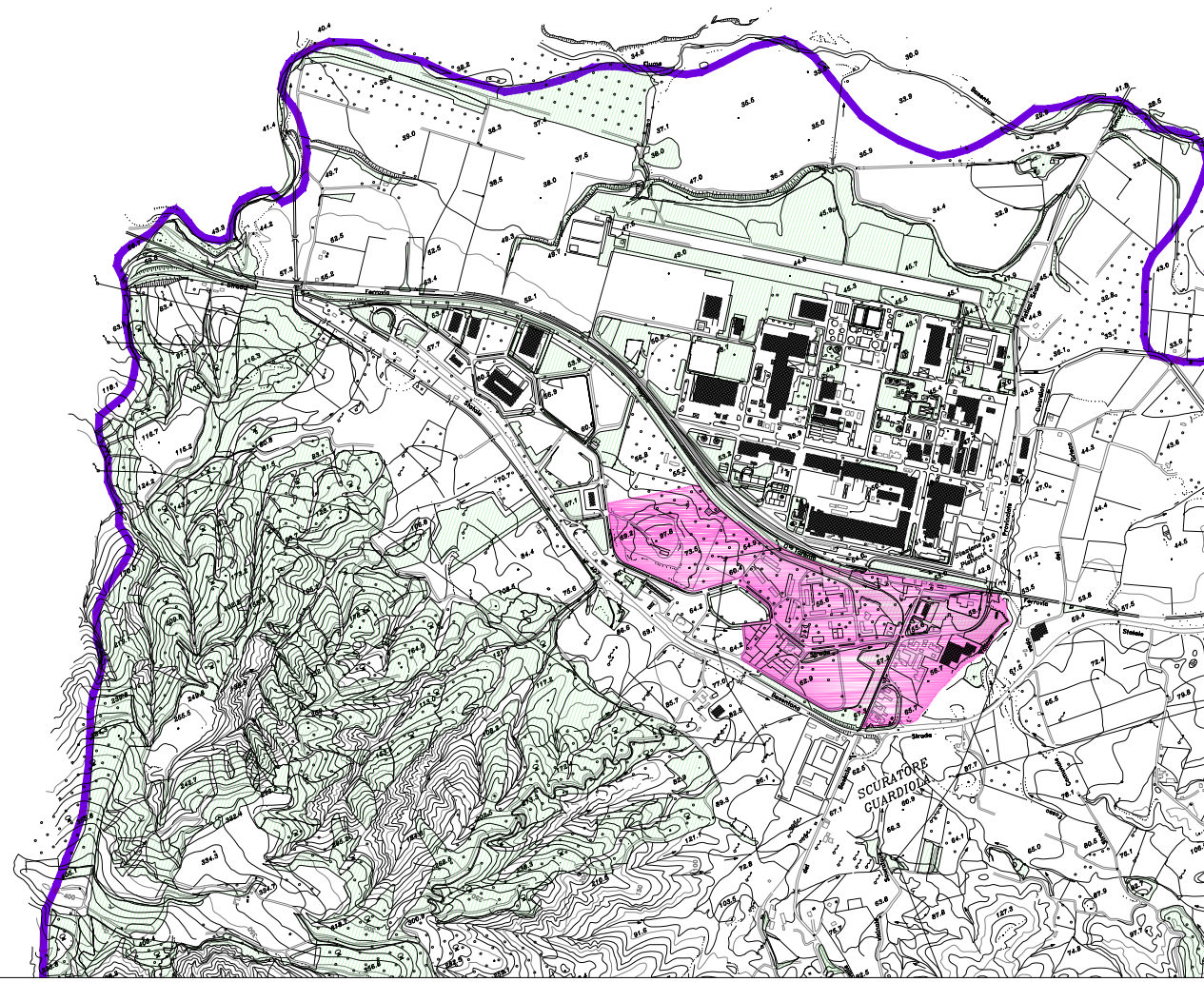
SCURATORE
GUARDIOLA

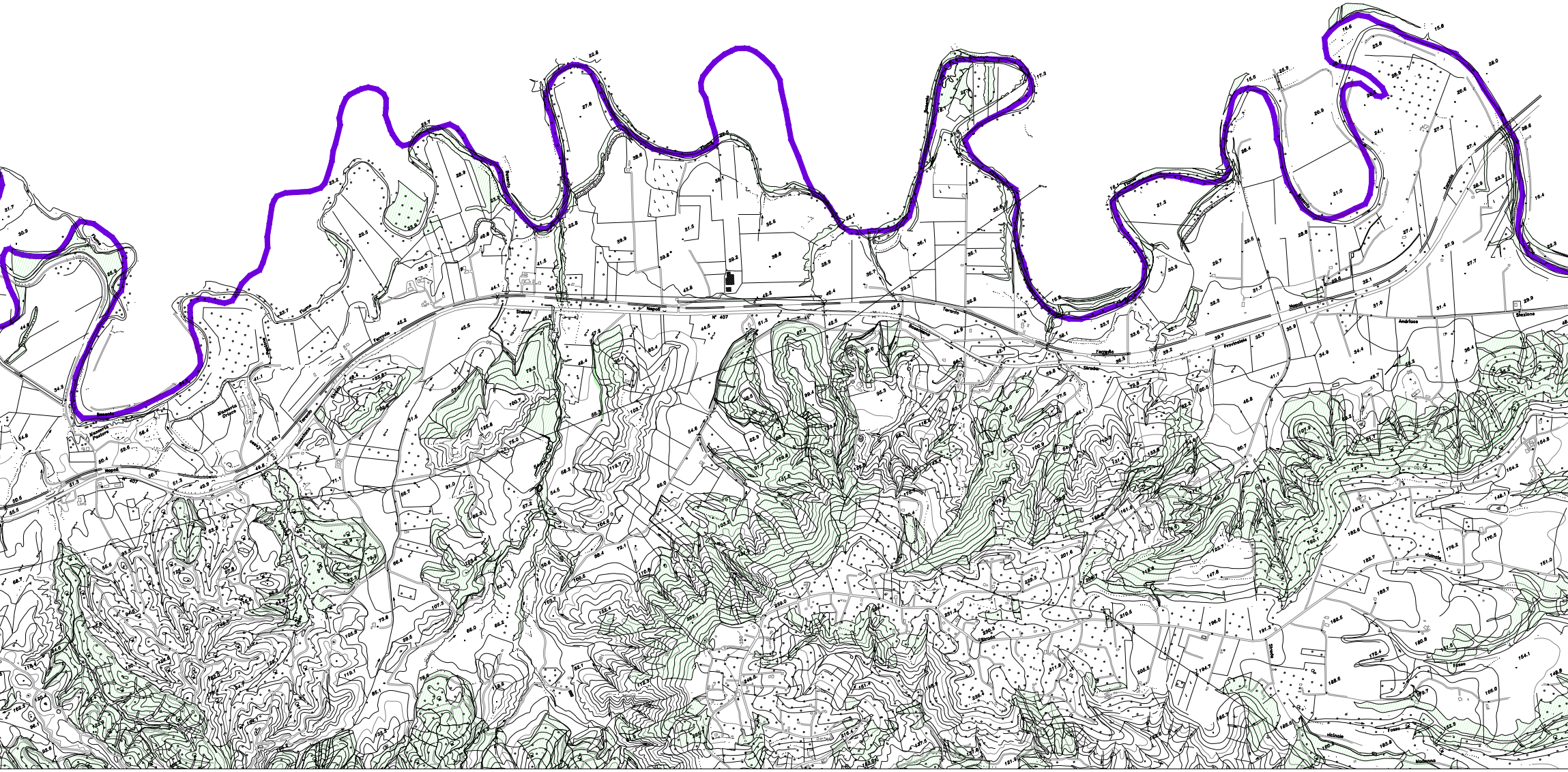
Fiume Basento
Napoli
N° 407
Statale
Taranto
Basentana
Strada Provinciale
Ferrovia
Andriace
Stazione
Masseria Pastore
Masseria Crisco
Vicinale
Madonna

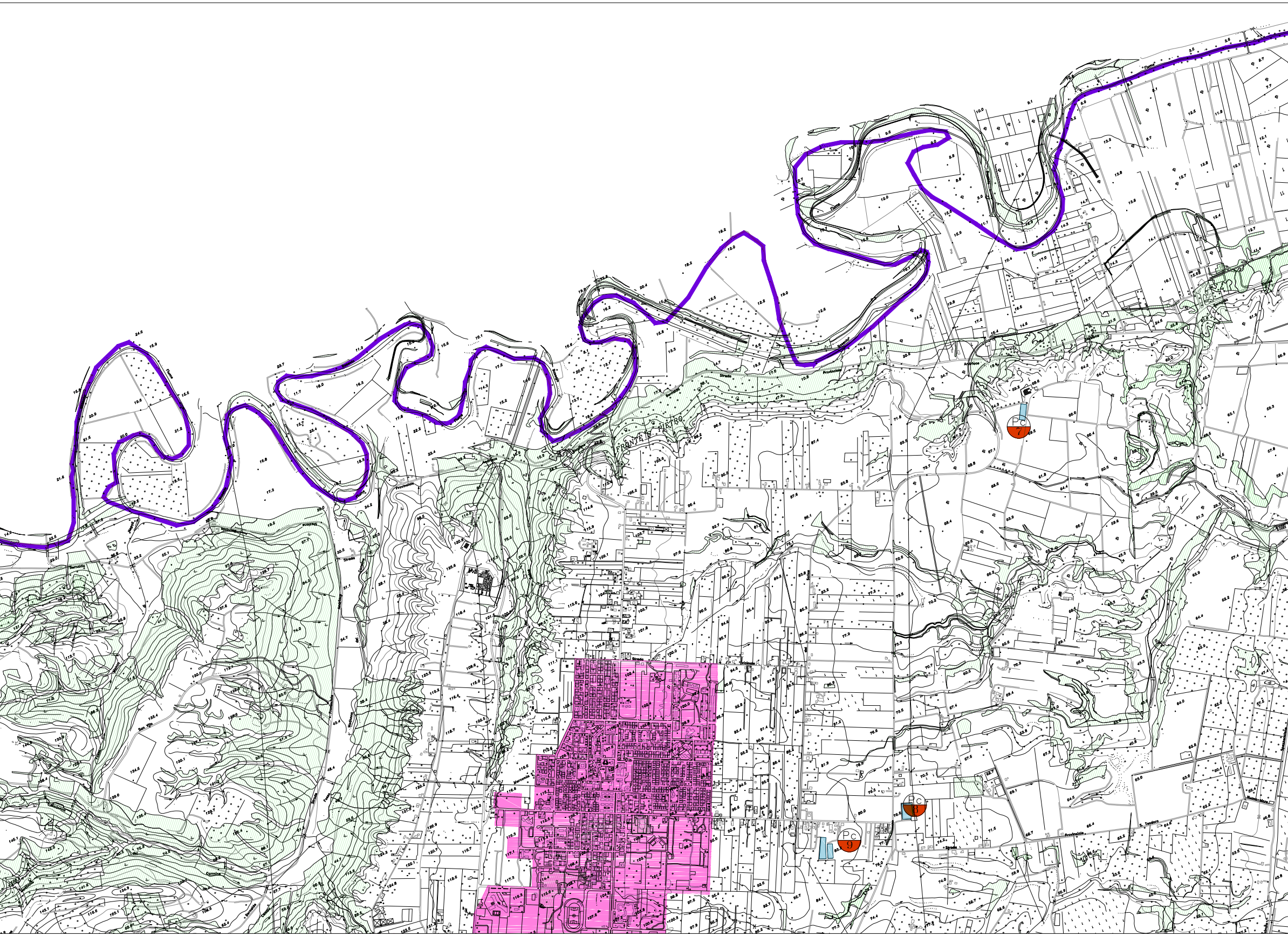
FRONTE S. PIETRO
Pc
7
Pc
8
Pc
9
Provinciale
Strada
Fiume
S. Teodoro

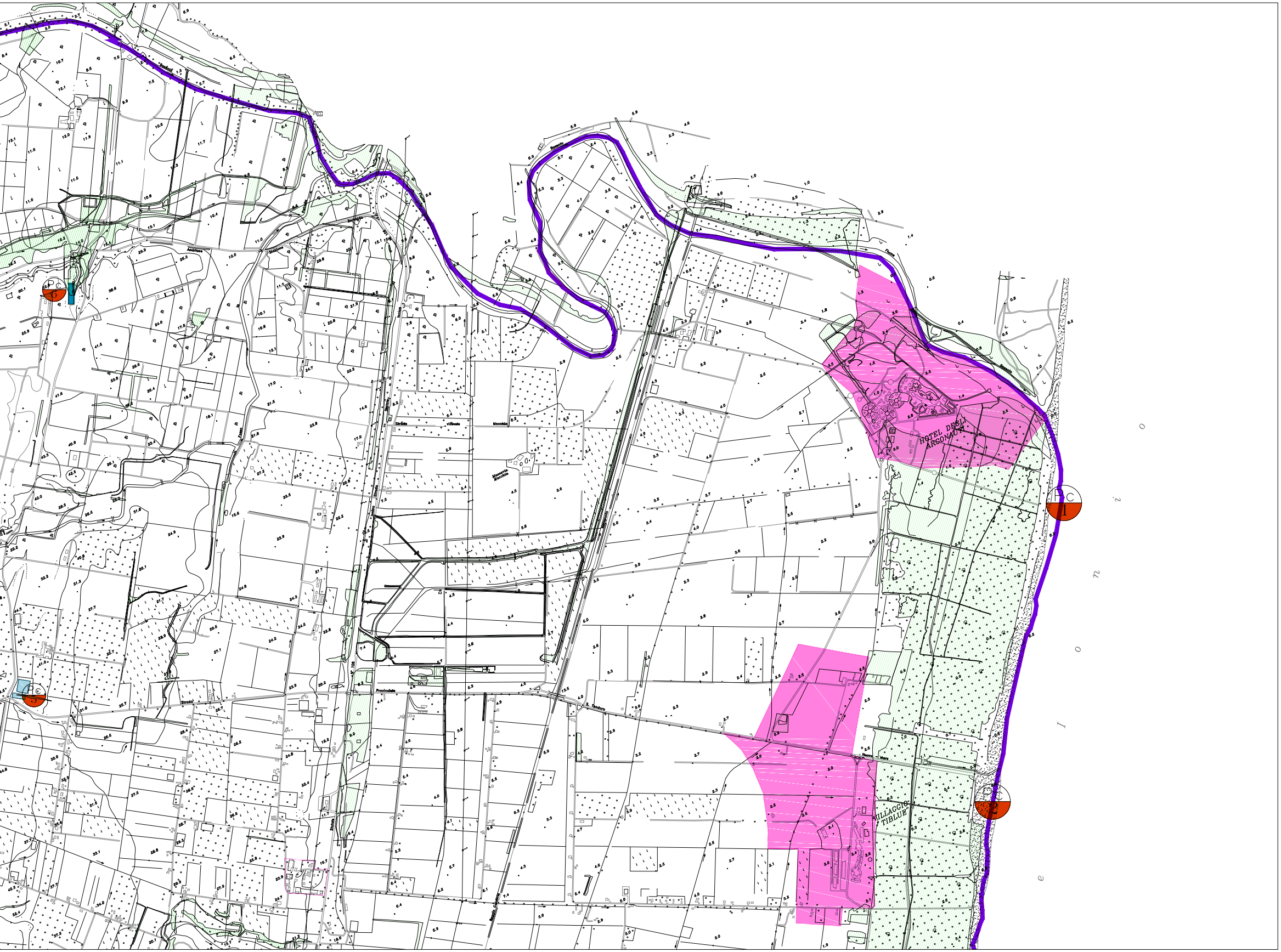
HOTEL DEGLI ARGONAUTI
"VILLAGGIO TIBLUE"
Pc 1
Pc 2
Pc 3
Pc 6
Fiume
Bosento
Masseria Macchia
Strada
Provinciale
S. Teodoro
Nuovo Mare
e
I
o
n
i
o